



Coopération pour l'Information
Géographique en Alsace

GT Voirie / Adresse CIGAL

~

Intégration des saisies WEBPART dans SIGN'Adresse

~

Le signalement

Une adresse ou une voie.

La géométrie ne sert qu'à afficher une puce sur la carte. Parfois la géométrie est issue de véritables adresses et voies, mais elle est parfois dégradée.

**CE N'EST
PAS**

C'EST

Alerte/clignotant qui indique un changement sur son territoire.

Pour récupérer la géométrie, il faut aller sur le terrain, digitaliser les plans annexes, utiliser des ortho photographies récentes, Importer des bases, ...



CIGAL GT Voirie / Adresse

SIGN'Adresse

https://www.cigalsace.org/cas/login?service=http://www.cigalsace.org/signalement/&destination=cc_after_login

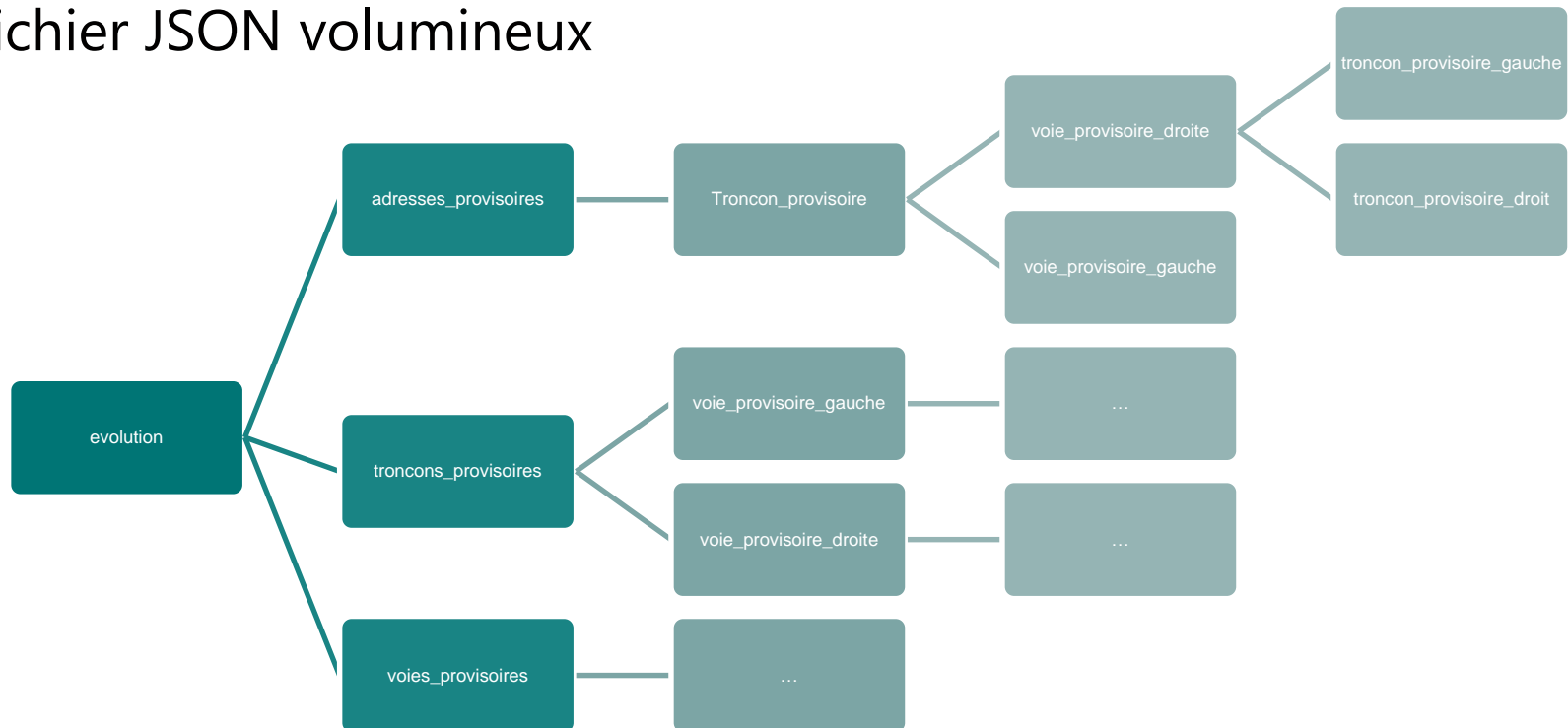
Identifiant :
Mot de passe :

XXX
XXX



- Les évolutions reçues
- Traitement PHP
- Identifier le type de signallement
- Création des signalements (autres informations)

- Export brut : Base de données relationnelle → fichier JSON imbriqué
- Fichier JSON volumineux





- Les évolutions reçues
- Traitement PHP
- Identifier le type de signallement
- Création des signalements (autres informations)

- Récupération du JSON
- Catégoriser les types d'évolutions
- Récupérer des informations attributaires (+ évolutions traitées)
- Extractions des voies / adresses
 - a_extract
 - v_extract
- Traçabilité des évolutions
- csv2xml pour requête POST WFS-T



- Les évolutions reçues
- Traitement PHP
- Identifier le type de signallement
- Création des signalements (autres informations)

▪ Informations dans l'objet « evolution »

Ajout voie AD
 Ajout voie manquante
 Prolongement voie
 Creation voie sur troncon existant
 Modification voie correctif
 Modification voie lourde
 Nouvelles adresses voie existante
 Modification semantique adresse
 Modification geometrique adresse
 Suppression adresse



adresse voie



creation / modification



[sens de la voie]
 [geometrie]
 [dénomination voie]
 [nombre de voies]
 [adresse ou lieu-dit]
 [vitesse]
 [autre]






CIGAL GT Voirie / Adresse



- Les évolutions reçues
- Traitement PHP
- Identifier le type de signalement
- Création des signalements (autres informations)

- Informations dans l'objet « evolution » et dans les objets imbriqués

Signalement : 6862   

commune : **WITTERSDORF**
référentiel : **voie**
nature : **modification**
commentaires : **rue de Bâle**
contributeur : **WEBPART**
mail : **michel.richerdt@sdis68.fr**
acte : **non**
date : **19/05/2015**
Traité par : /



CIGAL GT Voirie / Adresse



- Les évolutions reçues
- Traitement PHP
- Identifier le type de signalement
- Création des signalements (autres informations)

- Comment faire pour ne pas traiter deux fois la même évolution ?



CIGAL GT Voirie / Adresse

Pistes pour l'avenir ?

- Voie = délibération de dénomination
- Adresse = arrêté municipal
- ➔ Quel avenir pour la délibération / arrêté sur WEBPART ?

- ➔ Comment mieux récupérer les signalements des contributeurs (IGN / agglos / SDIS / ...) ?

- ➔ Comment mieux qualifier un signalement (type de modification) ?

- ➔ API Evolution ?

- ➔ Eventuellement d'autres contributeurs ?